

CERTIFIKAT GEODETSKEGA NAČRTA

1. Naročnik geodetskega načrta:

KALCER D.O.O.
LJUBLJANSKA CESTA 51, 1236 TRZIN

2. Pooblaščen geodet: Matjaž Horvat, dipl.inž.geod.

potrjujem, da je geodetski načrt št. Z507200
izdelan skladno s predpisi in z namenom uporabe, opredeljenim v 3. točki tega certifikata.

3. Namen uporabe geodetskega načrta:


- ☐ za pripravo projektne dokumentacije
☒ za pripravo lokacijskega načrta - OPPN
☐ geodetski načrt novega stanja zemljišča
☐ drug namen: _____

4. Podatki o vsebini geodetskega načrta:

| Podatki | Vir podatkov | Institucija | Datum | Natančnost |
|---------------------|--|---|-----------|---|
| Topografska vsebina | Tahimetrična geodetska izmera v D96/TM koordinatnem sistemu in v absolutnih nadmorskih višinah (Geoid Koper) | PROTIM Ržišnik Perc arhitekti in inženirji d.o.o. Poslovna cona A 2 4208 Šenčur | 19.2.2024 | ± 6 cm |
| Katastrska vsebina | IS Kataster | Geodetska uprava republike Slovenije, Zemljemerska ulica 12, 1000 Ljubljana | 19.2.2024 | Dokončne meje: ± 4 cm Neurejene meje: ± 0,50 m |

5. Pogoji za uporabo geodetskega načrta: samo za namen, naveden pod 3. točko tega certifikata.

Šenčur, 7.3.2024


MATJAŽ HORVAT
dipl.inž.geod.
IZS PI Geo0590

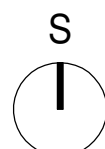
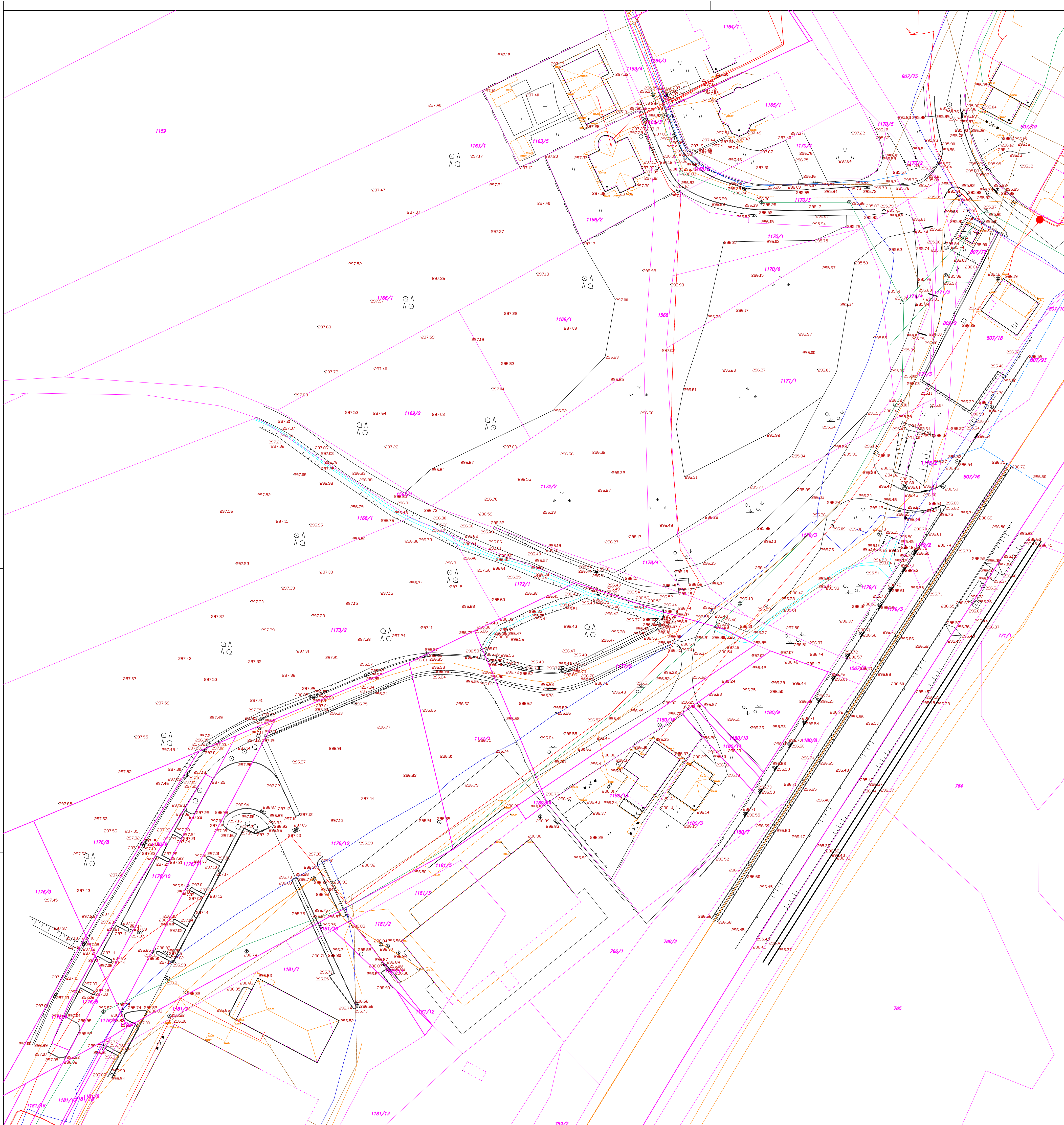
(osebni žig in podpis pooblaščenega geodeta)

Matični podatki družbe:



Id. št. za DDV SI 25868462, matična št.: 1201573000
Št. vl. 1/06042/00, sodišče v Kranju
Osnovni kapital: 400.000,00 €
Družba je član poslovne skupine Ržišnik Perc (www.r-p.si)

Poslovni računi

| | | |
|------------------------------|----------------------------|----------|
| IBAN SI56 1010 0004 6251 826 | Banka Intesa Sanpaolo d.d. | BAKOSI2X |
| IBAN SI56 0279 6026 5481 298 | NLB d. d. | LJBASI2X |
| IBAN SI56 3300 0000 5739 966 | Addiko Bank d.d. | HAABSI22 |
| IBAN SI56 3400 0100 6822 340 | Sparkasse d.d. | KSPKSI22 |



- LEGENDA:
- Državni koordinatni sistem D96/TM, nadmorske višine so absolutne.
Parcelne meje so vsrpane na osnovi podatkov katastra nepremičnin.
- Status parcelnih meja:
- | | | | |
|----------------------|-------|--------------|-------|
| parcele urejene meje | ----- | torisi stavb | ----- |
| parcelne meje | ----- | | |
- | | | | |
|-------|-----------------------|-------|--------------|
| ----- | ELEKTRIKA | ----- | MEŠANI KANAL |
| ----- | VODOVOD | ----- | TOPLOVOD |
| ----- | PLINOVOD | | |
| ----- | JAVNA RAZSVETLJAVNA | | |
| ----- | METEORNA KANALIZACIJA | | |
| ----- | TELEFON | | |
| ----- | FEKALNA KANALIZACIJA | | |
- | | | | |
|---|-------------------------------------|---|-------------------------|
| ○ | poligonska točka | ⊗ | svetilka na drogu |
| ● | mejno znamenje | ⊗ | ograjen gnoj |
| ■ | stanovanjska stavba | ⊗ | stalni naravn |
| ▨ | poslovna stavba | ⊗ | brežina |
| ▨ | zidana stavba | ⊗ | drvo |
| ▨ | lesena stavba | ⊗ | njiva-vrt |
| ▨ | samostojna streha | ⊗ | mala njiva |
| × | dvojni kozolec | ⊗ | sadovnjak |
| ⊗ | cerkev | ⊗ | travnik |
| ⊗ | terasa | ⊗ | zelenica |
| ⊗ | okrogli jašek | ⊗ | mešani gozd |
| ⊗ | pravokotni jašek | ⊗ | betonsko žičnata ograja |
| ⊗ | vodovodni okrogli jašek | ⊗ | žična ograja |
| ⊗ | vodovodni pravokotni jašek | ⊗ | zidana ograja |
| ⊗ | zasun | ⊗ | živa meja |
| ⊗ | nadzemni hidrant | ⊗ | ograj |
| ⊗ | podzemni hidrant | ⊗ | škrapa-desno |
| ⊗ | kanalizacijski okrogli jašek | ⊗ | škrapa |
| ⊗ | kanalizacijski pravokotni jašek | ⊗ | škrapa-levo |
| ⊗ | električni okrogli jašek | ⊗ | vrata |
| ⊗ | električni pravokotni jašek | ⊗ | mulda |
| ⊗ | drog nizke napetosti | ⊗ | prepust |
| ⊗ | električna omara | ⊗ | ogilni požiralnik |
| ⊗ | telefonski okrogli jašek | ⊗ | požiralnik pod robnikom |
| ⊗ | telefonski pravokotni jašek | ⊗ | jašek požiralnika |
| ⊗ | plinski zapirak | ⊗ | rešetke na tleh |
| ⊗ | pravokotni jašek javne razsvetljave | ⊗ | semafor |

| GEODETSKI NAČRT | | ZA PRIPRAVO LOKACIJSKEGA NAČRTA - OPPN | |  Protim Ržišnik Perc d.o.o. Poslovna cona A 2 SI-4000 Senčur protim@p.si | | |
|--------------------|--|--|----------|---|------------------|-----------|
| naročnik: | KALCER D.O.O. LJUBLJANSKA CESTA 51, 1236 TRZIN | | |  Protim Ržišnik Perc d.o.o. Poslovna cona A 2 SI-4000 Senčur protim@p.si www.protim.si | | |
| številka parcele: | 1167/1, 1169/1, 1170/6, 1171/1, 1172/2, 1176/12, 1177/2, 1568... | | | | | |
| katastrska občina: | TRZIN (1961) | | merilo: | | | 1:500 |
| izdelal: | NADJA HAKLIN, kom.inž. | | | št. naročila: | Z507200 | |
| pooblaščen geodet: | MATJAJ HORVAT, dipl.inž.geod. | | id. št.: | Geo 0590 | datum naročila: | 9.2.2024 |
| | | | | | datum izvedbe: | 19.2.2024 |
| | | | | | datum potrditve: | 7.3.2024 |